

## EVIDENČNÍ LIST HLÁSNÉHO PROFILU

MO Liberec - Vratislavice nad Nisou (LUŽICKÁ NISA)

KATEGORIE:

**C**

**Tok:** Lužická Nisa  
**Stanice:** Vratislavice nad Nisou  
**GPS:** 50°44'29.7"N, 15°5'23.3"E  
**Obec:** Vratislavice nad Nisou  
**ORP:** Liberec  
**Kraj:** Liberecký

Hladinoměr je umístěn na Lužické Nise ve městském obvodu Liberec - Vratislavice nad Nisou na pěším mostku v ul.Dopravní.

Číslo hydrologického pořadí: **2-04-07-001**

Průměrný vodní stav (cm):17

Nejvyšší zaznamenaný vodní stav (cm): zaznamenaný vodní

stav (datum):






Provozovatel stanice: **MO Liberec-Vratislavice nad Nisou**

Příjemci varovných SMS zpráv:

Lukáš Pohanka	starosta MO, předseda PK
Ing. Vladislav Krušina	místostarosta MO, místopředseda PK
Markéta Secká	referent ŽP, tajemník PK
Bohumil Graneter	Povodí Labe, technik PK
Marek Petr Míka	SDH, člen PK
Vohlídka Pavel	SČVK, člen PK
Pavel Podlipný	vedoucí TO, člen PK
Jan Janíček	vedoucí TS, člen PK
Lenka Zdybelová	zástupce vedoucího TS, zapisovatelka PK



Stupně povodňové aktivity (cm)

I.SPA	bdělost		80
II.SPA	pohotovost		120
III.SPA	ohrožení		150
IV.SPA	extrémní ohrožení		-
sucho			-

Četnost hlášení SPA

I.SPA	každých 15 min
II.SPA	každých 10 min
III.SPA	každých 5 min

Vodočetná lať: **ANO**

Přenos dat: **ANO**

SMS:**ANO**

Centrum automatického sběru dat: <http://hladiny-vox.pwsplus.eu>

Naměřená data jsou dostupná na: <http://hladiny-vox.pwsplus.eu/Senzors/Details/511>

Související digitální povodňový plán: <http://maps.kraj-lbc.cz/mapserv/dpp/>