



MAGISTRÁT MĚSTA LIBEREC

Odbor dopravně správních agend

Náměstí Dr. E. Beneše 1, 460 59 Liberec 1

2025/11

Čj.: MML021474/25-OD/Kou/13_MÚP
CJ MML 028627/25
VYŘIZUJE: Bc. Pavla Koutová
TEL.: 485 243 834

Město Liberec - Vratislavice n. N.	
Číslo	23.01.2025
Č.j.	VR2 00434/2025
Odbor	To-D
Počet listů	1+8L

V Liberci dne 22. 01. 2025

počet listů:

1

počet příloh:

1

počet listů příloh: 10

VEŘEJNÁ VYHLÁŠKA

Návrh úpravy silničního provozu

Magistrát města Liberec, odbor dopravně správních agend, podle ust. § 124, odst. 6 zákona č. 361/2000 Sb., o provozu na pozemních komunikacích a o změnách některých zákonů (zákon o silničním provozu), ve znění pozdějších předpisů (dále jen „zákon o silničním provozu“), příslušný správní úřad na úseku silnic II. a III. třídy, místních komunikací a veřejně přístupných účelových komunikací v obvodu rozšířené působnosti statutárního města Liberec v souladu s ust. § 172, odst. 1 zákona č. 500/2004 Sb., správní řád, ve znění pozdějších předpisů (dále jen „správní řád“),

zveřejňuje návrh stanovení místní úpravy provozu,

dle ust. § 77, odst. 1, písm. c), odst. 5 zákona o silničním provozu, která spočívá v umístění dopravního značení, v souladu s vyjádřením dotčeného orgánu, kterým je Policie České republiky, Krajské ředitelství policie Libereckého kraje, Územní odbor Liberec, dopravní inspektorát, a tímto orgánem schváleného návrhu dopravního značení ze dne: 13. 01. 2025 pod č. j. KRPL-118241-2/ČJ-2024-180506-03 za podmínky podržení zejména vyhl. č. 284/2015Sb., technických podmínek č. 65. **Navrhované značení A7b bude v obou směrech doplněno dodatkovou tabulkou č. E1 (2*), viz příloha.**

v místě: **ulice Sladovnická, Východní, Pod Skalkou, k. ú. Vratislavice nad Nisou**

v rámci akce: **"Změna dopravního značení - zóna s dopravním omezením ulice Sladovnická, Východní, Pod Skalkou, Liberec - Vratislavice nad Nisou - změna místní úpravy provozu"**

dopravní značky: **dle přiložené situace**

V souladu s ust. § 172, odst. 4 a 5 správního řádu **vyzýváme** oprávněné osoby k podání připomínky nebo námítky k tomuto návrhu opatření, v termínu do **30 dnů ode dne zveřejnění**.

Odůvodnění:

Magistrát města Liberec obdržel dne 15. 01. 2025 žádost od Městského obvodu Liberec – Vratislavice nad Nisou, Tanvaldská 50, 463 11, Liberec 30, IČ 00262978, žádost (zn. CJ MML 021474/25) o stanovení místní úpravy provozu v ulicích Sladovnická, Východní a Pod Skalkou, k. ú. Vratislavice nad Nisou v rámci akce: "Změna dopravního značení - zóna s dopravním omezením ulice Sladovnická, Východní, Pod Skalkou, Liberec - Vratislavice nad Nisou - změna místní úpravy provozu".

Ulice Sladovnická – napojení od ulice Tanvaldská – přesunutí dopravního značení IZ 8a a IZ 8b do polohy vzdálenější od křižovatky s ulicí Tanvaldská. Stávající poloha je pro řidiče snadno přehlednutelná. Dopravní značení je umístěno mezi vzrostlou vegetací – návrh na posunutí o cca 20 m.

Návrhový stav. Místní komunikace vedoucí v zastavěné části města v úseku bez chodníků, konkrétně v zóně s dopravním omezením (30km/h a zákaz nákladních vozidel). Na základě podnětů dotčených občanů, trase pozemní komunikace a výskytu pěších na vozovce (přístup k tramvajové zastávce), má město záměr řešit místní úpravou zklidnění dopravy snížení rychlosti na 30 km/h pomocí 2 ks příčného prahu.

Ulice Východní – v části od napojení z ulice Kunratická jsou v ulici Východní umístěny příčné prahy a ukazatel dopravy. Vzhledem ke své délce a výškovému vedení, dochází v ulici Východní k překračování nejvyšší dovolené rychlosti 30 km/h. Řešený úsek místní komunikace Východní je situován na vjezdu do lokality z ulice Tanvaldská. Na základě podnětů občanů, zde dochází ke kolizním situacím způsobených vyšší rychlostí. Cílem je zklidnění dopravy v úseku bez chodníků, který slouží jako hlavní přístupová trasa k MHD.

Magistrát města Liberec, odbor dopravně správních agend, oddělení silniční a dopravní, předkládá v souladu s ust. § 172, odst. 1 správní řád návrh úpravy silničního provozu k umístění výše uvedeného dopravního značení.

Vlastníci nemovitostí, jejichž práva, povinnosti nebo zájmy související s výkonem vlastnického práva mohou být opatřením obecné povahy přímo dotčeny, mohou podat písemné odůvodněné námítky, ostatní osoby, jejichž práva, povinnosti nebo zájmy mohou být dotčeny, mohou uplatnit písemné připomínky v termínu do 30 dnů ode dne zveřejnění.

Přílohy: schválené návrhy dopravního značení

Návrh úpravy silničního provozu je vyvěšen na dobu 15 dnů.

Ing. Petr Čech


vedoucí odboru dopravně správních agend

Na úřední desce Magistrátu města Liberec v y v ě š e n o dne:

Na úřední desce dotčených obecních úřadů v y v ě š e n o dne: 23 -01- 2025

Z úřední desky Magistrátu města Liberec s e j m u t o dne:

Z úřední desky dotčených obecních úřadů s e j m u t o dne: 07 -02- 2025

MĚSTSKÝ ÚŘAD LIBEREC -
VRATISLAVICE NAD NISOU
Tanvaldská 50, 463 11 Liberec 30
IC 00262978 

Změna dopravního značení - zóna s dopravním omezením ulice Sladovnická, Východní, Pod Skalkou

Liberec - Vratislavice nad Nisou - změna místní úpravy provozu



Investor akce:

Městský obvod Liberec - Vratislavice nad Nisou

IČ: 00262978

Police České republiky, KŘP Libereckého kraje, Územní odbor Liberec, Dopravní inspektorát, jakožto dotčený orgán vydávající stanovisko ve smyslu ust. §77/2b z.č. 361/2000Sb. s předloženým návrhem souhlasí, neboť odpovídá obecným požadavkům na bezpečnost a plynulost provozu na pozemních komunikacích.

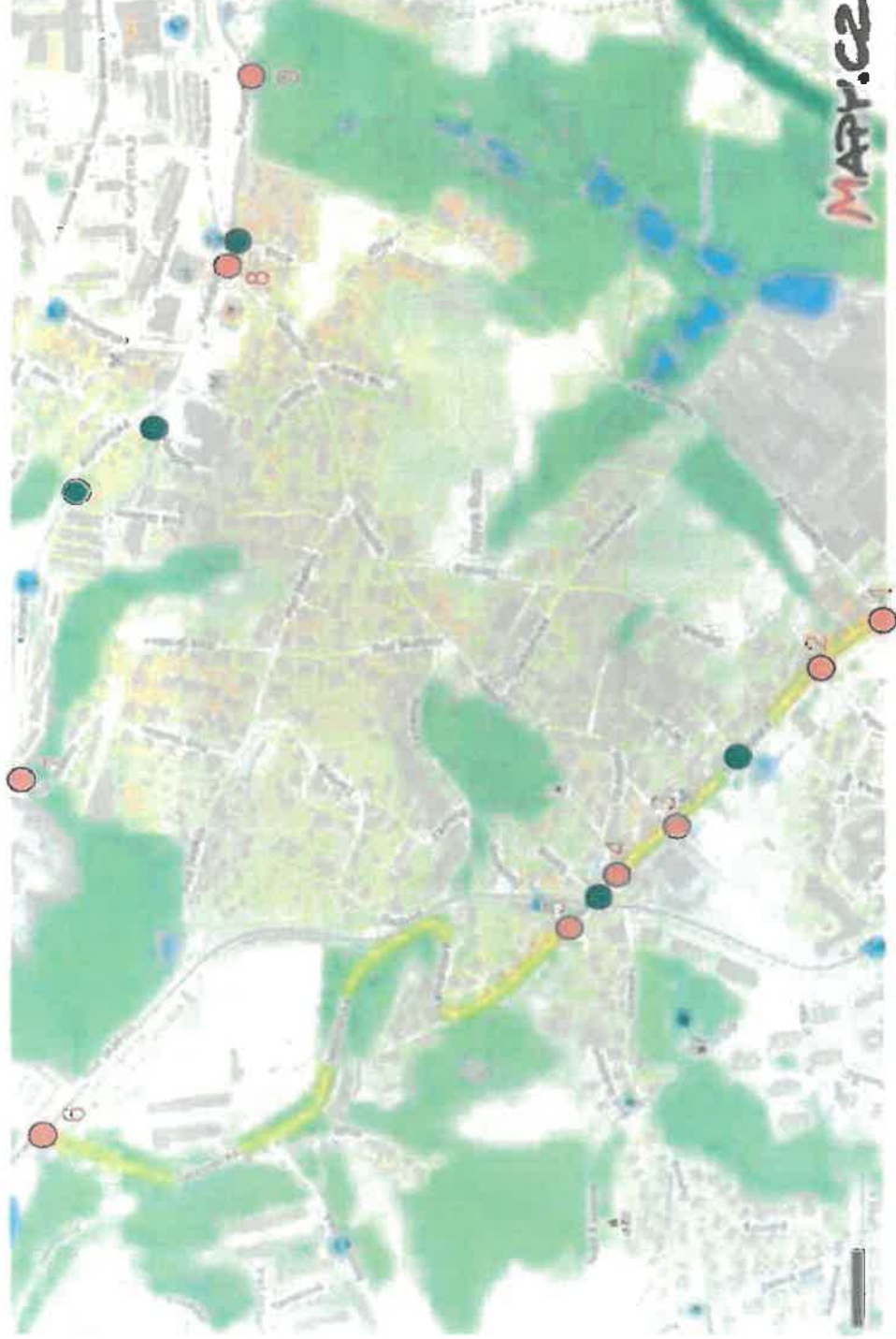
Odsouhlaseno dne 13.1.2025 pod č.j. KRPL-118241-2/ČJ-2024-180506-03 za podmínky dodržení zejména vyhl. č. 294/2015Sb., Technických podmínek č. 65. Navrhované značení A7b bude v obou směrech doplněno dodatkovou tabulkou č. E1 (2*).

Stanovisko nelze užít samostatně. Slouží jako podklad pro silniční správní úřad. Pokud nebude do jednoho roku správním úřadem vydáno povolení na předmětnou žádost, pozbývá stanovisko platnosti.

12/2024
12/2024
12/2024

Gornex s.r.o. DOPRAVNÍ SYSTÉMY	Objednatel: MO Vratislavice	Investor: MO Vratislavice
	Vypracovat: Ing. Jan Čáp	
Místo: Liberec, Vratislavice nad Nisou		
Akce: Změna dopravního značení - zóna s dopr. omezením		
12/2024		

Situace řešené lokality - zóna s dopravním omezením




● vjezdy a výjezdy do zóny

● neprůjezdné úseky místních komunikací v řešené lokalitě



Řešenou lokalitou je zóna s dopravním omezením: B20a - 30, B4 + E13 mimo dopravní obsluhu, která je ohraničena ulicemi Kunratická a Tanvaldská. Předmětem návrhu je změna dopravního režimu na zónu B20a - 30, B13 - 3,5 tuny mimo dopravní obsluhu, sjednocení režimu na všech vjezdech a doplnění zklidňujících opatření ve vybraných úsecích zóny.

 Gornex s.r.o. DOPRAVNÍ SYSTÉMY	Objednatel: MO Vratislavice	Investor: MO Vratislavice
	Vypracoval: Ing. Jan Čép	
Místo: Liberec, Vratislavice nad Nisou		
Akce: Změna dopravního značení - zóna s dopr. omezením		
12/2024		

Stávající stav řešené lokality



Na všech vjezdech do řešené zóny, které jsou průjezdné, tzn. nejedná se o zaslepené místní komunikace, je umístěno svislé dopravní značení IZ 8 (B20a - 30, B4 + E13 - mimo DO), kromě dvou lokalit - napojení ulic Východní z ulice Tanvaldská.

V jednom případě je chybně v dopravním značení IZ 8 uvedeno značení IP 10a, ve druhém napojení je označení značením B1 + E13 mimo vozidel rezidentů.

Gornex s.r.o. Dopravní systémy	Objednatel: MO Vratislavice	Investor: MO Vratislavice
	Vypracoval: Ing. Jan Čáp	
Místo: Liberec, Vratislavice nad Nisou		
Akce: Změna dopravního značení - zóna s dopr. omezením		12/2024


Návrh řešení - ulice Sladovnická - napojení od ulice Tanvaldská

Přesunutí dopravního značení IZ 8a a IZ 8b do polohy vzdálenější od křižovatky s ulicí Tanvaldská. Stávající poloha je pro řidiče snadno přehlédnutelné, dopravní značení je umístěno mezi vzrostlou vegetací, návrh na posunutí o cca 20 metrů.



● stávající poloha

● nová poloha

 Gornex s.r.o. Dopravní systémy	Objednatel: MO Vratislavice	Investor: MO Vratislavice
	Vypracoval: Ing. Jan Čáp	
Místo: Liberec, Vratislavice nad Nisou		12/2024
Akce: Změna dopravního značení - zóna s dopř. omezením		


Návrh řešení - změna režimu na dopravním značení IZ 8a a IZ 8b

Stávající dopravní značení IZ 8a a IZ 8b na vjezdech a výjezdech ze zóny, které jsou průjezdnými komunikacemi, tzn. že nejsou zaslepené, nahradit stávající svislé dopravní značení následovně:

stávající zónu s dopravním omezením: B20a - 30, B4 + E13 mimo dopravní obsluhu, změnit na zónu B20a - 30, B13 - 3,5 tuny mimo dopravní obsluhu. Celkem se jedná o 9 lokalit viz. mapa na straně 2. U napojení řešené oblasti v ulici Východní (lokality 3), kde je v současné době svislé dopravní značení B4 + E13 mimo vozidel rezidentů, nově umístit IZ 8a a IZ 8b B20a - 30, B13 - 3,5 tuny + E13 s textem mimo dopravní obsluhu. Stávající dopravní značení odstranit z obou konců komunikace Východní.

Změna místní úpravy je navržena s ohledem na změnu vyhlášky Ministerstva dopravy. Ministerstvo dopravy rozšířilo platnost značky B4 - zákaz vjezdu nákladních automobilů. Nově dopravní značka neplatí jen pro vozidla nad 3,5 tuny, ale pro všechna auta kategorie N, kromě obytných aut. Zákaz vjezdu do přediměně zóny v současné době platí i pro řidiče malých dodávek, kombíků s přepážkou či pick-upů.

Stávající dopravní značení na vjezdech a výjezdech do zaslepených místních komunikací v řešené lokalitě, viz. mapa na straně 2 - celkem se jedná o 5 lokalit, ponechat dle stávajícího stavu.

 Gornex s.r.o. Dopravní systém	Objednatel: MO Vratislavice	Investor: MO Vratislavice
	Vypracoval: Ing. Jan Čáp	
Místo: Liberec, Vratislavice nad Nisou		
Akce: Změna dopravního značení - zóna s dopr. omezením		
12/2024		

Stávající stav - situace - místní komunikace ulice Sladovnická



Ulice Východní je páteří místní komunikací v oblasti zony 30 a zony se zákazem nákladních vozidel mimo dopravní obsluhu. V části od napojení z ulice Kunratická jsou v ulici Východní umístěny příčné prahy a ukazatel dopravy. Vzhledem ke své délce, výškovému vedení dochází v ulici Východní k pokračování nejvyšší dovolené rychlosti 30 km/hod. Řešený úsek místní komunikace Východní, je situován na vjezdu do lokality z ulice Tanvaldská. Na základě podnětů občanů, zde dochází ke kolizním situacím způsobených vyšší rychlostí. Cílem je zklidnění dopravy v úseku bez chodníků, který slouží jako hlavní přístupová trasa k MHD.

Gornex s.r.o. Dopravní systém	Objednatel: MO Vratislavice	Investor: MO Vratislavice
	Vypracoval: Ing. Jan Čáp	
Místo: Liberec, Vratislavice nad Nisou	12/2024	
Akce: Změna dopravního značení - zóna s dopr. omezením		

Návrhový stav - situace - místní komunikace ulice Sladovnická



● návrh umístění příčného prahu

vzdálenost mezi prahy 90 metrů

● návrh umístění A7b


Místní komunikace vedoucí v zastavěné části města v úseku bez chodníků, konkrétně v zóně s dopravním omezením (30 km/hod a zákaz nákladních vozidel). Řešený úsek je v podélném klesání v příjímé. Povrch vozovky ve velmi dobrém stavu. Vzhledem k podnětům dotčených občanů, trase pozemní komunikace, výskytu pěších na vozovce z důvodu přístupu k tramvajové zastávce, má město záměr řešit místní úpravou zklidnění dopravy za pomoci 2 ks příčného prahu na rychlost na 30 km/hod.

Gorrex Dopravní systémy	Objednatel: MO Vratislavice	Investor: MO Vratislavice
	Vypracoval: Ing. Jan Čápl	
Místo: Liberec, Vratislavice nad Nisou		
Akce: Změna dopravního značení - zóna s dopr. omezením		
12/2024		

Návrhový stav - pohled - místní komunikace ulice Sladovnická



Příčný práh č.1 nad č.p. 1790 pohled ve směru k ulici Tanvaldská



A7b



Z12

Místní komunikace - šířka 3800 mm:

Návrh řešení:

umístění 2 ks dopravního zařízení Z 12 - demontovatelný příčný práh mimo zimní období.
Včetně 2 ks dopravního značení A7b - 1 ks na nový nosič, 1 ks na stávající nosič.


Parametry krátkého příčného prahu:

- žlutočerné provedení z plastu,
- výška 50 mm, šířka 600 mm, celková délka 3400 mm.
- z každé strany kraje vozovky ponechán prostor 200 mm pro pohyb cyklistů, osob s omezenou schopností pohybu.
- práh bude splňovat požadavky na denní i noční viditelnost a výrobek bude schválený Ministerstvem dopravy pro užití na pozemních komunikacích
- úsek přisvětlený veřejným osvětlením.

Návrh místní úpravy s možností přerušení na zimní období, tj od 1.11. do 31.3.



Příčný práh č. 2 u č.p. 1268 pohled ve směru k ulici Tanvaldská

 Dopravní systémy	Objednatel: MRO Vratislavice	Investor: MO Vratislavice
	Vypracoval: Ing. Jan Čáp	
Místo: Liberec, Vratislavice nad Nisou		
Akce: Změna dopravního značení - zóna s dopr. omezením		
12/2024		

Návrhový stav - pohled - místní komunikace ulice Sladovnická



Dopravní značka č. 1 pohled ve směru k ulici Tanvaldská



Dopravní značka č. 2 pohled ve směru od ulice Tanvaldská



A7b



Z12

Místní komunikace - šířka 3,6 m:


Návrh řešení:

umístění 2 ks dopravního zařízení Z 12 - demontovatelný příčný práh mimo zimní období.
Včetně 2 ks dopravního značení A7b - 1 ks na nový nosič, 1 ks na stávající nosič.

Parametry krátkého příčného prahu:

- žlutočerné provedení z plastu,
- výška 50 mm, šířka 600 mm, celková délka 3200 mm.
- z každé strany kraje vozovky ponechán prostor 200 mm pro pohyb cyklistů, osob s omezenou schopností pohybu.
- práh bude splňovat požadavky na denní i noční viditelnost a výrobek bude schválený Ministerstvem dopravy pro užití na pozemních komunikacích
- úsek přisvětlený veřejným osvětlením.

Návrh místní úpravy s možností přerušení na zimní období, tj od 1.11. do 31.3.

 Gornex s.r.o. LIBEREC	Objednatel: MČ Vratislavice	Investor: MČ Vratislavice
	Vypracoval: Ing. Jan Čáp	
Místo: Liberec, Vratislavice nad Nisou		
Akos: Změna dopravního značení - zóna s dopr. omezením	12/2024	

Závěr - zóna s dopravním omezením

Shmutí značení:

Nové značení:

- 2 ks A7b - v jednom případě na stávající nosič, ve druhém případě na nový sloupek
- 2 ks IZ 8a B20a - 30, B13 - 3,5 tuny mimo dopravní obsluhy - na nové sloupky
- 2 ks IZ 8b B20a - 30, B13 - 3,5 tuny mimo dopravní obsluhy - na nové sloupky
- 1 ks P4 - na novém sloupku (přesun)

Výměna značení na stávajících nosičích:


- 7 ks IZ 8a B20a - 30, B13 - 3,5 tuny mimo dopravní obsluhy
- 7 ks IZ 8b B20a - 30, B13 - 3,5 tuny mimo dopravní obsluhy

Dopravní zařízení:

- 2 ks Z12

Odstranění:

- 8 ks IZ 8a B20a - 30, B4 + E13 mimo dopravní obsluhu
- 8 ks IZ 8b B20a - 30, B4 + E13 mimo dopravní obsluhu
- 1 ks P4
- 2 ks B4 + E13 mimo vozidel rezidentů

 Gornex DOPRAVNÍ SYSTÉMA	Objednatel: MO Vratislavice	Investor: IHO Vratislavice
	Vypracoval: Ing. Jan Čáp	
Místo: Liberec, Vratislavice nad Nisou		
Akce: Změna dopravního značení - zóna s dopr. omezením		
12/2024		